



ประกาศองค์การบริหารส่วนตำบลแม่ใส
เรื่อง แผนการสำรวจตรวจสอบไฟฟ้าสาธารณะและไฟฟ้าตามจุดเสี่ยง
ประจำปีงบประมาณ ๒๕๖๘

ตามพระราชบัญญัติสภาพัฒนาการและองค์การบริหารส่วนตำบล พ.ศ.๒๕๓๗ และฉบับที่แก้ไขเพิ่มเติม มาตรา ๖๘ (๒) จัดให้มีและบำรุงการไฟฟ้าหรือแสงสว่างโดยวิธีอื่น ซึ่งการให้บริการไฟฟ้าสาธารณะเป็นภารกิจหน้าที่สำคัญประการหนึ่งขององค์กรปกครองส่วนท้องถิ่น เพื่อให้การดำเนินการขององค์การบริหารส่วนตำบลแม่ใสเป็นไปอย่างชัดเจนและรวดเร็ว ในการให้บริการไฟฟ้าสาธารณะ บำบัดทุกข์ บำรุงสุขให้แก่ประชาชนรวมทั้งการให้ความปลอดภัยแก่ชีวิตและทรัพย์สิน ให้มีไฟฟ้าแสงสว่างบริการแก่ประชาชน ดังนั้น องค์การบริหารส่วนตำบลแม่ใส จึงขอประกาศแผนการสำรวจตรวจสอบไฟฟ้าสาธารณะและไฟฟ้าตามจุดเสี่ยง ประจำปีงบประมาณ ๒๕๖๗ นี้ขึ้น รายละเอียดตามเอกสารแนบท้ายประกาศฉบับนี้

ประกาศ ณ วันที่ ๕ เดือน ตุลาคม พ.ศ. ๒๕๖๘

(ลงชื่อ)

นายสาคร นาดี๊ะ

นายกองค์การบริหารส่วนตำบลแม่ใส

บัญชีแนบท้ายตามประกาศองค์การบริหารส่วนตำบลแม่ใส
เรื่องกำหนดจุดเสี่ยงงานไฟฟ้าสาธารณะ ในพื้นที่องค์การบริหารส่วนตำบลแม่ใส

ลำดับ	ชื่อหมู่บ้าน	หมู่ที่	บริเวณจุดติดตั้งจุดเสี่ยง
๑	บ้านแม่ใสเหล่า	๔	ทางโค้งร่วมทางแยกหลังสำนักงาน อบต.แม่ใส
๒	บ้านสันป่าถ่อน	๖	ทางร่วมทางแยกข้างวัดสันป่าถ่อน
๓	บ้านบ่อแฮ้ว	๕	ทางร่วมทางแยกหอกระจายข้าว หมู่ที่ ๕
๔	บ้านแม่ใสเหล่า	๔	ทางร่วมทางแยก หน้า รพสต.แม่ใส
๕	บ้านแม่ใสกลาง	๒	ทางร่วมทางแยกบ้านแม่ใสกลาง
๖	บ้านหัวขัว	๘	ทางร่วมทางแยกเข้าป่าสุสาน แม่ใส-ร่องไฮ
๗	บ้านร่องไฮ	๑	ทางแยกอาคารเอนกประสงค์ หมู่ที่ ๑
๘	บ้านร่องไฮ	๑	ทางโค้งร้านขายอาหารสดป่าแต่ง
๙	บ้านร่องไฮ	๑	ทางแยกเข้าซอยท่าเรือหลวง
๑๐	บ้านแม่ใสเหล่าใต้	๑๒	ทางร่วมทางแยกถนนสาย พย.๑๑๙๓ หมู่ที่ ๑๒
๑๑	บ้านแม่ใสเหล่าใต้	๑๒	ทางร่วมทางแยกซอยข้างโรงเรียนชุมชนบ้านแม่ใส
๑๒	บ้านแม่ใสเหนือ	๙	ทางร่วมทางแยกเข้าหมู่บ้านสันป่าถ่อน
๑๓	บ้านแม่ใสเหนือ	๙	ทางร่วมทางแยกหน้าตลาดสดวัดแม่ใส

แผนการตรวจสอบไฟฟ้าสาธารณะและไฟฟ้าตามจุดเสี่ยงต่าง ประจำปีงบประมาณ 2568

อยู่ภายใต้ความดูแลของ องค์การบริหารส่วนตำบลแม่ใส อำเภอเมืองพะเยา จังหวัดพะเยา

ลำดับ	หมู่บ้าน	จำนวนจุด	ระยะเวลาในการตรวจสอบ											ระยะเวลา (เดือน)	หมายเหตุ	
			ระยะที่ 1				ระยะที่ 2				ระยะที่ 3					
			ตค.	พย.	ธค.	มค.	กพ.	มีค.	เมย.	พค.	มิย.	กค.	สค.			กย.
1	บ้านร่องไฮ	62	←	→											2	
2	บ้านแม่ใสกลาง	56		←	→										2	
3	บ้านแม่ใสทุ่งวัวแดง	66			←	→									2	
4	บ้านแม่ใสเหล่า	50				←	→								2	
5	บ้านบ่อแฮ้ว	69				←	→								3	
6	บ้านสันป่าถ่อน	35						←	→						2	
7	บ้านสันช้างหิน	34								←	→				1	
8	บ้านแม่ใสหัวขัว	27								←	→				1	
9	บ้านแม่ใสเหนือ	39								←	→				3	
10	บ้านสันป่าถ่อน	35									←	→			2	
11	บ้านร่องไฮ	43									←	→			2	
12	บ้านแม่ใสเหล่าใต้	34										←	→		2	
	รวม	550														

แผนตรวจสอบสภาพถนน ประจำปี 2568

ประเภทถนน ผิวถนนลูกรัง

อยู่ภายใต้ความดูแลของ องค์การบริหารส่วนตำบลแม่ใส อำเภอเมืองพะเยา จังหวัดพะเยา

ลำดับ	หมู่บ้าน	ระยะทาง (กม)	ระยะเวลาในการตรวจสอบ											ระยะเวลา (เดือน)	หมายเหตุ		
			ระยะที่ 1				ระยะที่ 2				ระยะที่ 3						
			ตค.	พย.	ธค.	มค.	กพ.	มีค.	เมย.	พค.	มิย.	กค.	สค.			กย.	
1	บ้านร่องไฮ	0.550	←	→												1	
2	บ้านแม่ใสกลาง	0.300		←	→											2	
3	บ้านแม่ใสทุ่งวัวแดง	2.500				←	→									1	
4	บ้านแม่ใสเหล่า	0.000														-	
5	บ้านบ่อแฮ้ว	1.000				←	→									2	
6	บ้านสันป่าถ่อน	0.300						←	→							1	
7	บ้านสันช้างหิน	0.325						←	→							1	
8	บ้านแม่ใสหัวขัว	0.250						←	→							1	
9	บ้านแม่ใสเหนือ	0.000						←	→							-	
10	บ้านสันป่าถ่อน	0.200														1	
11	บ้านร่องไฮ	0.200								←	→					1	
12	บ้านแม่ใสเหล่าใต้	0.000								←	→					-	
	รวม	5.625															

สรุปจำนวนดวงโคมไฟฟ้าสาธารณะรายทาง(ไฟกิ่ง)ในพื้นที่ องค์การบริหารส่วนตำบลแม่ใส

หมู่ที่	ชื่อหมู่บ้าน	โคมฟลูออเรสเซนต์ ๑x๓๖W	โคมฟลูออเรสเซนต์ ๒x๓๖W	โคม LED T๘ ๑x๙W	โคม LED T๘ ๑x๑๘W	โคม LED ๑x๓๐W	โคม HP ๗๐W
๑	บ้านร่องไฮ	๑๒	๒	๖	๔๒		
๒	บ้านแม่ใสกลาง	๑๐	๒	๔	๔๐		
๓	บ้านทุ่งวัวแดง	๙		๑	๕๖		
๔	บ้านแม่ใสเหล่า	๒	๘	๒	๓๗	๑	
๕	บ้านบ่อแฮ้ว	๒๑	๙	๒	๓๖	๑	
๖	บ้านสันป่าถ่อน	๒	๒	๑	๓๐		
๗	บ้านสันช้างหิน	๖	๗	๒	๑๙		
๘	บ้านหัวขัว	๕	๕	๑	๑๔		๒
๙	บ้านแม่ใสเหนือ	๘			๓๑		
๑๐	บ้านสันป่าถ่อน	๓		๒	๓๐		
๑๑	บ้านร่องไฮ	๙		๖	๒๘		
๑๒	บ้านแม่ใสเหล่าใต้	๑๒		๒	๒๐		
รวม		๙๙	๓๕	๒๙	๓๘๓	๒	๒
รวมทั้งสิ้น		๕๕๐					

จุดติดตั้งไฟฟ้าสาธารณะ

องค์การบริหารส่วนตำบลแม่ใส

หมู่ที่ ๑ บ้านร่องไฮ อำเภอเมืองพะเยา จังหวัดพะเยา

๑. โคมไฟฟ้าชนิดฟลูออเรสเซนต์ ขนาด ๑x๓๖ วัตต์	จำนวน	๑๒	จุด
๒. โคมไฟฟ้าชนิดฟลูออเรสเซนต์ ขนาด ๒x๓๖ วัตต์	จำนวน	๒	จุด
๓. โคมไฟฟ้าชนิด LED T๘ ขนาด ๑x๑๘ วัตต์	จำนวน	๔๒	จุด
๔. โคมไฟฟ้าชนิด LED T๘ ขนาด ๑x๙ วัตต์	จำนวน	๖	จุด
๕. โคมไฟฟ้าชนิดหลอดแสงจันทร์ ขนาด ๗๐ วัตต์	จำนวน	-	จุด
๖. โคมไฟฟ้าชนิด LED ขนาด ๓๐ วัตต์	จำนวน	-	จุด

จุดติดตั้งไฟฟ้าสาธารณะ

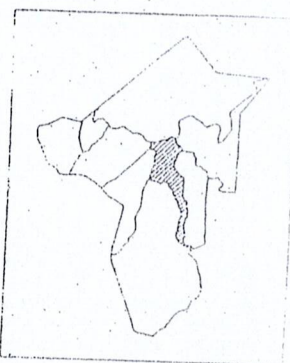
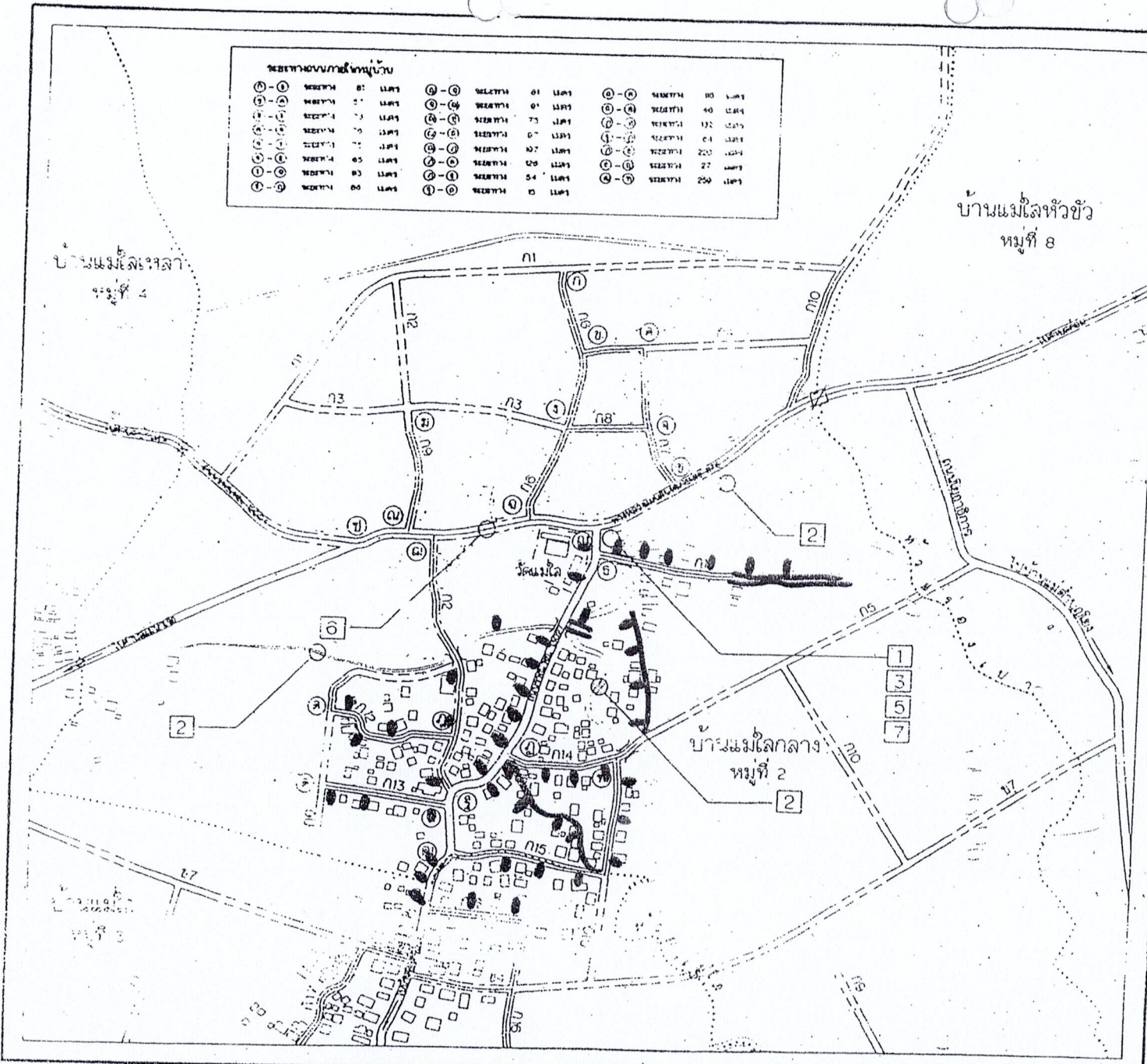
องค์การบริหารส่วนตำบลแม่ใส

หมู่ที่ ๒ บ้านแม่ใสกลาง อำเภอเมืองพะเยา จังหวัดพะเยา

๑. โคมไฟฟ้าชนิดฟลูออเรสเซนต์ ขนาด ๑x๓๖ วัตต์	จำนวน	๑๐	จุด
๒. โคมไฟฟ้าชนิดฟลูออเรสเซนต์ ขนาด ๒x๓๖ วัตต์	จำนวน	๒	จุด
๓. โคมไฟฟ้าชนิด LED T๘ ขนาด ๑x๑๘ วัตต์	จำนวน	๔๒	จุด
๔. โคมไฟฟ้าชนิด LED T๘ ขนาด ๑x๙ วัตต์	จำนวน	๔	จุด
๕. โคมไฟฟ้าชนิดหลอดแสงจันทร์ ขนาด ๗๐ วัตต์	จำนวน	-	จุด
๖. โคมไฟฟ้าชนิด LED ขนาด ๓๐ วัตต์	จำนวน	-	จุด

ตารางขนาดที่ดินหมู่บ้าน

๑-๑	๑๕๖๗๖	๑๒	๑๓๖๗	๑-๑๑	๑๕๖๗๖	๑๑	๑๓๖๗	๑-๑๓	๑๕๖๗๖	๑๓	๑๓๖๗
๑-๒	๑๕๖๗๖	๑๓	๑๓๖๗	๑-๑๒	๑๕๖๗๖	๑๒	๑๓๖๗	๑-๑๒	๑๕๖๗๖	๑๒	๑๓๖๗
๑-๓	๑๕๖๗๖	๑๓	๑๓๖๗	๑-๑๑	๑๕๖๗๖	๑๑	๑๓๖๗	๑-๑๓	๑๕๖๗๖	๑๓	๑๓๖๗
๑-๔	๑๕๖๗๖	๑๓	๑๓๖๗	๑-๑๒	๑๕๖๗๖	๑๒	๑๓๖๗	๑-๑๒	๑๕๖๗๖	๑๒	๑๓๖๗
๑-๕	๑๕๖๗๖	๑๓	๑๓๖๗	๑-๑๑	๑๕๖๗๖	๑๑	๑๓๖๗	๑-๑๓	๑๕๖๗๖	๑๓	๑๓๖๗
๑-๖	๑๕๖๗๖	๑๓	๑๓๖๗	๑-๑๒	๑๕๖๗๖	๑๒	๑๓๖๗	๑-๑๒	๑๕๖๗๖	๑๒	๑๓๖๗
๑-๗	๑๕๖๗๖	๑๓	๑๓๖๗	๑-๑๑	๑๕๖๗๖	๑๑	๑๓๖๗	๑-๑๓	๑๕๖๗๖	๑๓	๑๓๖๗
๑-๘	๑๕๖๗๖	๑๓	๑๓๖๗	๑-๑๒	๑๕๖๗๖	๑๒	๑๓๖๗	๑-๑๒	๑๕๖๗๖	๑๒	๑๓๖๗
๑-๙	๑๕๖๗๖	๑๓	๑๓๖๗	๑-๑๑	๑๕๖๗๖	๑๑	๑๓๖๗	๑-๑๓	๑๕๖๗๖	๑๓	๑๓๖๗
๑-๑๐	๑๕๖๗๖	๑๓	๑๓๖๗	๑-๑๒	๑๕๖๗๖	๑๒	๑๓๖๗	๑-๑๒	๑๕๖๗๖	๑๒	๑๓๖๗
๑-๑๑	๑๕๖๗๖	๑๓	๑๓๖๗	๑-๑๑	๑๕๖๗๖	๑๑	๑๓๖๗	๑-๑๓	๑๕๖๗๖	๑๓	๑๓๖๗
๑-๑๒	๑๕๖๗๖	๑๓	๑๓๖๗	๑-๑๒	๑๕๖๗๖	๑๒	๑๓๖๗	๑-๑๒	๑๕๖๗๖	๑๒	๑๓๖๗
๑-๑๓	๑๕๖๗๖	๑๓	๑๓๖๗	๑-๑๑	๑๕๖๗๖	๑๑	๑๓๖๗	๑-๑๓	๑๕๖๗๖	๑๓	๑๓๖๗



- สัญลักษณ์**
- ทางหลวง, ถนน
 - ถนนลูกรัง พื้นถนนอ่อน
 - ถนนคันขยาย
 - ถนนเสริมปรับปรุง
 - ถนนโครงการ
 - สะพาน
 - สะพานไม้
 - แม่น้ำ คลอง หนอง
 - หนอง บึง
 - ทุ่งลวดเหล็ก, กล้วย
 - เขตหมู่บ้าน
 - รั้ว
 - ที่ตั้งโครงการ

ผังหมู่บ้าน บ้านแม่ใจกลาง หมู่ที่ 2
 ตำบลแม่ใจ
 อำเภอเมืองพะเยา จังหวัดพะเยา
 ๑๕๖๗๖
 โครงการพัฒนาหมู่บ้าน

สำนักงานผังเมืองจังหวัดพะเยา
 กรมการผังเมือง กระทรวงมหาดไทย
 ๐ ๕๐ ๑๐๐ ๑๕๐ ๒๐๐ ๒๕๐
 ๑:๕๐๐

จุดติดตั้งไฟฟ้าสาธารณะ

องค์การบริหารส่วนตำบลแม่ใส

หมู่ที่ ๓ บ้านทุ่งวัวแดง อำเภอเมืองพะเยา จังหวัดพะเยา

๑. โคมไฟฟ้าชนิดฟลูออเรสเซนต์ ขนาด ๑x๓๖ วัตต์	จำนวน	๙	จุด
๒. โคมไฟฟ้าชนิดฟลูออเรสเซนต์ ขนาด ๒x๓๖ วัตต์	จำนวน	-	จุด
๓. โคมไฟฟ้าชนิด LED T๘ ขนาด ๑x๑๘ วัตต์	จำนวน	๕๖	จุด
๔. โคมไฟฟ้าชนิด LED T๘ ขนาด ๑x๙ วัตต์	จำนวน	๑	จุด
๕. โคมไฟฟ้าชนิดหลอดแสงจันทร์ ขนาด ๗๐ วัตต์	จำนวน	-	จุด
๖. โคมไฟฟ้าชนิด LED ขนาด ๓๐ วัตต์	จำนวน	-	จุด



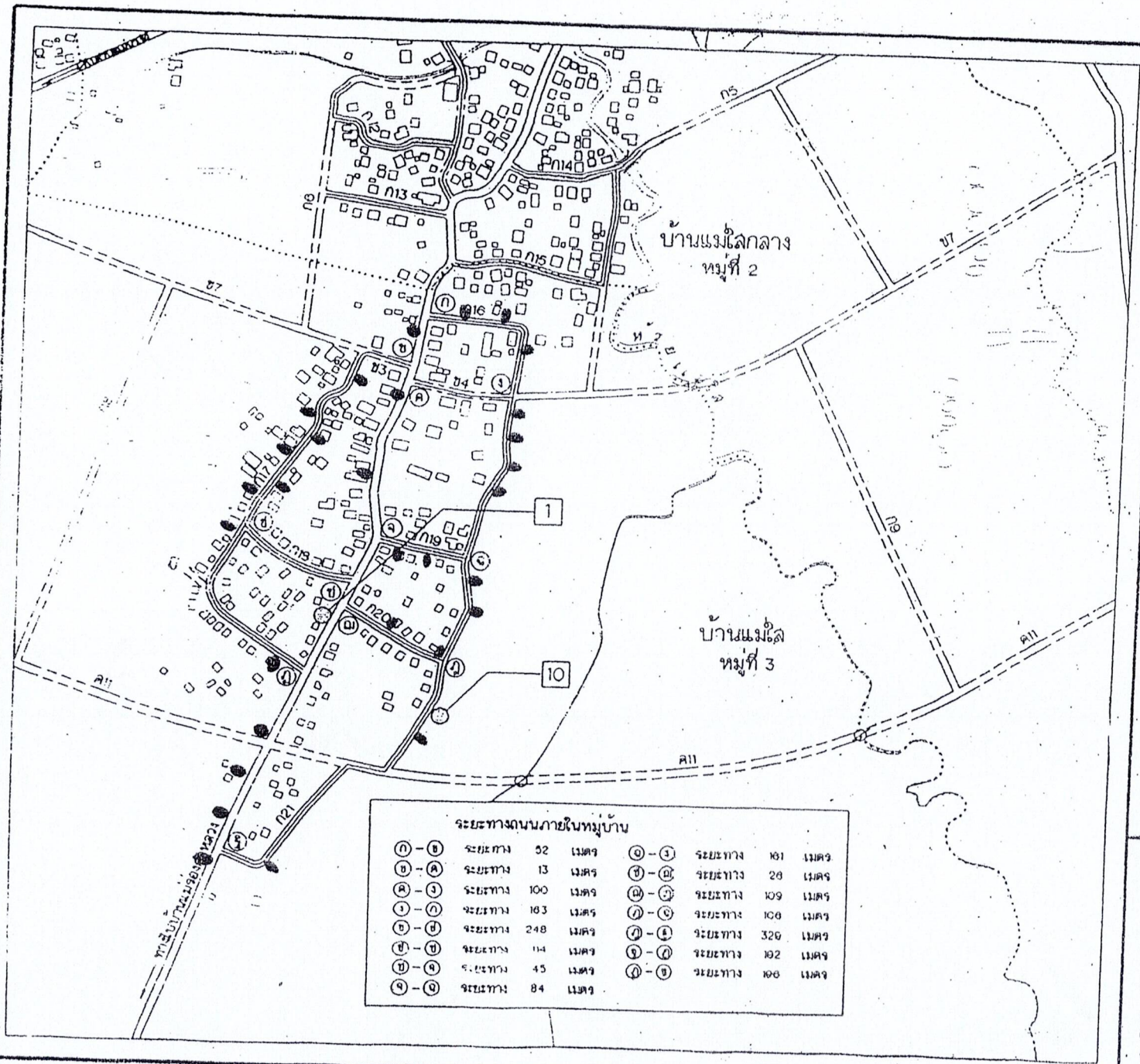

สัญลักษณ์

- ทางหลวง, ถนน
- ถนนลูกรัง พื้นดินบ่ออบ
- ถนนดินขยาย
- ถนนเดิมปรับปรุง
- ถนนโครงการ
- สะพาน
- สะพานไม้
- แม่น้ำ คลอง ห้วย
- หลุม บึง
- ที่จอดรถเรียน กลาง
- เขตหมู่บ้าน
- โรงเรียน
- ที่ตั้งโครงการ

ฝั่งหมู่บ้าน บ้านแม่ไผ่กลาง หมู่ที่ 3
 ตำบลแม่ไผ่
 อำเภอวังสะพุง จังหวัดเลย

แสดง โครงการก่อสร้างหมู่บ้าน

สำนักงานผังเมืองจังหวัดเลย
 กรมการผังเมือง กระทรวงมหาดไทย



ระยะทางถนนภายในหมู่บ้าน

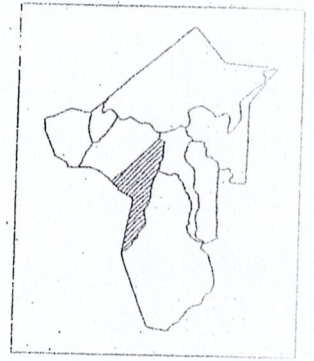
๑-๒	ระยะทาง	๖๒	เมตร	๑๑-๑๒	ระยะทาง	๑๖๑	เมตร
๒-๓	ระยะทาง	๑๓	เมตร	๑๒-๑๓	ระยะทาง	๒๘	เมตร
๓-๔	ระยะทาง	๑๐๐	เมตร	๑๓-๑๔	ระยะทาง	๑๐๙	เมตร
๔-๕	ระยะทาง	๑๖๓	เมตร	๑๔-๑๕	ระยะทาง	๑๐๖	เมตร
๕-๖	ระยะทาง	๒๔๘	เมตร	๑๕-๑๖	ระยะทาง	๓๒๖	เมตร
๖-๗	ระยะทาง	๑๑๔	เมตร	๑๖-๑๗	ระยะทาง	๑๐๒	เมตร
๗-๘	ระยะทาง	๔๕	เมตร	๑๗-๑๘	ระยะทาง	๑๐๖	เมตร
๘-๙	ระยะทาง	๘๔	เมตร				

จุดติดตั้งไฟฟ้าสาธารณะ

องค์การบริหารส่วนตำบลแม่ใส

หมู่ที่ ๔ บ้านแม่ใสเหล่า อำเภอเมืองพะเยา จังหวัดพะเยา

๑. โคมไฟฟ้าชนิดฟลูออเรสเซนต์ ขนาด ๑x๓๖ วัตต์	จำนวน	๒	จุด
๒. โคมไฟฟ้าชนิดฟลูออเรสเซนต์ ขนาด ๒x๓๖ วัตต์	จำนวน	๘	จุด
๓. โคมไฟฟ้าชนิด LED T๘ ขนาด ๑x๑๘ วัตต์	จำนวน	๓๗	จุด
๔. โคมไฟฟ้าชนิด LED T๘ ขนาด ๑x๙ วัตต์	จำนวน	๒	จุด
๕. โคมไฟฟ้าชนิดหลอดแสงจันทร์ ขนาด ๗๐ วัตต์	จำนวน	-	จุด
๖. โคมไฟฟ้าชนิด LED ขนาด ๓๐ วัตต์	จำนวน	๑	จุด



สัญลักษณ์

- ทางหลวง, ถนน
- ถนนลูกรัง พื้นถนนอ่อน
- ถนนเสริมขยาย
- ถนนเสริมปรับปรุง
- ถนนโครงการ
- ระบายน้ำ
- ระบายน้ำ
- แม่น้ำ คลอง ทิว
- หนอง บึง
- ท่อลอดเหลี่ยม , กบ
- เขตหมู่บ้าน
- รั้ว
- ที่ตั้งโครงการ

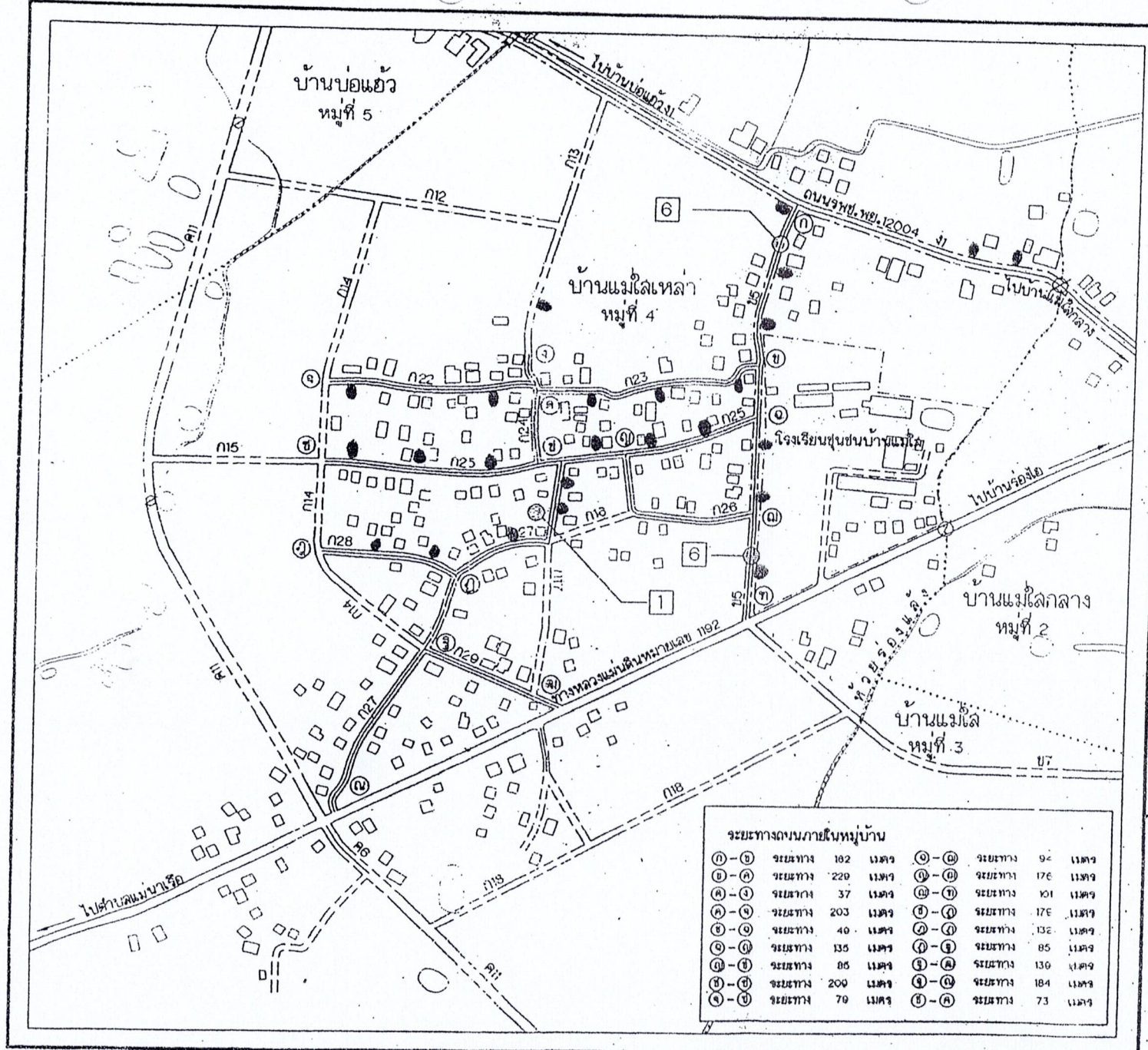

ระยะทางถนนภายในหมู่บ้าน

๓-๓	ระยะทาง	182 เมตร	๓-๓	ระยะทาง	9๔ เมตร
๓-๔	ระยะทาง	229 เมตร	๓-๔	ระยะทาง	176 เมตร
๔-๔	ระยะทาง	37 เมตร	๓-๕	ระยะทาง	101 เมตร
๔-๕	ระยะทาง	203 เมตร	๕-๕	ระยะทาง	17๕ เมตร
๕-๕	ระยะทาง	40 เมตร	๕-๖	ระยะทาง	13๕ เมตร
๕-๖	ระยะทาง	135 เมตร	๖-๖	ระยะทาง	85 เมตร
๖-๖	ระยะทาง	85 เมตร	๖-๗	ระยะทาง	139 เมตร
๖-๗	ระยะทาง	200 เมตร	๗-๗	ระยะทาง	184 เมตร
๗-๗	ระยะทาง	79 เมตร	๗-๘	ระยะทาง	73 เมตร

ผังหมู่บ้าน บ้านแม่ไผ่เหล่า หมู่ที่ ๔
ตำบลแม่ไผ่
อำเภอเมืองพะเยา จังหวัดพะเยา

แสดง โครงการพัฒนาตำบล

สำนักงานผังเมืองจังหวัดพะเยา
กรมการผังเมือง กระทรวงมหาดไทย



จุดติดตั้งไฟฟ้าสาธารณะ

องค์การบริหารส่วนตำบลแม่ใส

หมู่ที่ ๕ บ้านบ่อแฮ้ว อำเภอเมืองพะเยา จังหวัดพะเยา

๑. โคมไฟฟ้าชนิดฟลูออเรสเซนต์ ขนาด ๑x๓๖ วัตต์	จำนวน	๒๑	จุด
๒. โคมไฟฟ้าชนิดฟลูออเรสเซนต์ ขนาด ๒x๓๖ วัตต์	จำนวน	๙	จุด
๓. โคมไฟฟ้าชนิด LED T๘ ขนาด ๑x๑๘ วัตต์	จำนวน	๓๖	จุด
๔. โคมไฟฟ้าชนิด LED T๘ ขนาด ๑x๙ วัตต์	จำนวน	๒	จุด
๕. โคมไฟฟ้าชนิดหลอดแสงจันทร์ ขนาด ๗๐ วัตต์	จำนวน	-	จุด
๖. โคมไฟฟ้าชนิด LED ขนาด ๓๐ วัตต์	จำนวน	๑	จุด

จุดติดตั้งไฟฟ้าสาธารณะ

องค์การบริหารส่วนตำบลแม่ใส

หมู่ที่ ๖ บ้านสันป่าถ่อน อำเภอเมืองพะเยา จังหวัดพะเยา

๑. โคมไฟฟ้าชนิดฟลูออเรสเซนต์ ขนาด ๑x๓๖ วัตต์	จำนวน ๒	จุด
๒. โคมไฟฟ้าชนิดฟลูออเรสเซนต์ ขนาด ๒x๓๖ วัตต์	จำนวน ๒	จุด
๓. โคมไฟฟ้าชนิด LED T๘ ขนาด ๑x๑๘ วัตต์	จำนวน ๓๐	จุด
๔. โคมไฟฟ้าชนิด LED T๘ ขนาด ๑x๙ วัตต์	จำนวน ๑	จุด
๕. โคมไฟฟ้าชนิดหลอดแสงจันทร์ ขนาด ๗๐ วัตต์	จำนวน -	จุด
๖. โคมไฟฟ้าชนิด LED ขนาด ๓๐ วัตต์	จำนวน -	จุด

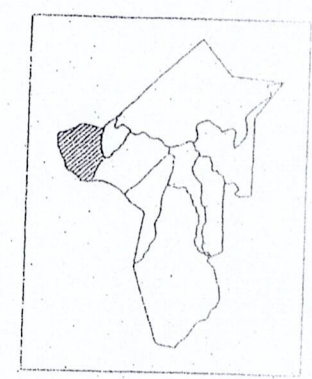
บ้านสี่ป่าถ่อน
หมู่ที่ 10

บ้านสี่ป่าถ่อน
หมู่ที่ 7

บ้านสี่ป่าถ่อน
หมู่ที่ 6

บ้านข่อยแก้ว
หมู่ที่ 5

๑-๒	ระยะทาง 100 เมตร	๑๖-๑๗	ระยะทาง 102 เมตร	๓๒-๓๓	ระยะทาง 07 เมตร
๑-๓	ระยะทาง 06 เมตร	๑๖-๑๘	ระยะทาง 48 เมตร	๓๓-๓๔	ระยะทาง 109 เมตร
๑-๔	ระยะทาง 02 เมตร	๑๖-๑๙	ระยะทาง 136 เมตร	๓๔-๓๕	ระยะทาง 02 เมตร
๑-๕	ระยะทาง 224 เมตร	๑๖-๒๐	ระยะทาง 145 เมตร	๓๕-๓๖	ระยะทาง 134 เมตร
๑-๖	ระยะทาง 58 เมตร	๑๖-๒๑	ระยะทาง 72 เมตร	๓๖-๓๗	ระยะทาง 81 เมตร
๑-๗	ระยะทาง 59 เมตร	๑๖-๒๒	ระยะทาง 148 เมตร	๓๗-๓๘	ระยะทาง 198 เมตร
๑-๘	ระยะทาง 07 เมตร	๑๖-๒๓	ระยะทาง 207 เมตร	๓๘-๓๙	ระยะทาง 105 เมตร
๑-๙	ระยะทาง 02 เมตร	๑๖-๒๔	ระยะทาง 104 เมตร	๓๙-๔๐	ระยะทาง 121 เมตร
๑-๑๐	ระยะทาง 6 เมตร	๑๖-๒๕	ระยะทาง 45 เมตร	๔๐-๔๑	ระยะทาง 32 เมตร
๑-๑๑	ระยะทาง 80 เมตร	๑๖-๒๖	ระยะทาง 12 เมตร	๔๑-๔๒	ระยะทาง 112 เมตร
๑-๑๒		๑๖-๒๗	ระยะทาง 14 เมตร	๔๒-๔๓	ระยะทาง 01 เมตร



- สัญลักษณ์
- ทางหลวง, ถนน
 - ถนนลูกรัง พื้นดินขุด
 - ถนนเดิมขยาย
 - ถนนเดิมปรับปรุง
 - ถนนโครงการ
 - สะพาน
 - สะพานไม้
 - แม่น้ำ คลอง ท่อ
 - หนอง บึง
 - ท่อลอดเหลี่ยม, กลบ
 - เขตหมู่บ้าน
 - รั้ว
 - ที่ตั้งโครงการ

ฝั่งหมู่บ้าน สี่ป่าถ่อน หมู่ที่ 6
 ส่วนลงใต้
 อําเภอเมืองพะเยา จังหวัดพะเยา

แสดง โครงการพัฒนาหมู่บ้าน

สำนักงานผังเมืองจังหวัดพะเยา
 กรมการผังเมือง กระทรวงมหาดไทย
 0 50 100 150 200 เมตร



จุดติดตั้งไฟฟ้าสาธารณะ

องค์การบริหารส่วนตำบลแม่ใส

หมู่ที่ ๗ บ้านสันช้างหิน อำเภอเมืองพะเยา จังหวัดพะเยา

๑. โคมไฟฟ้าชนิดฟลูออเรสเซนต์ ขนาด ๑x๓๖ วัตต์	จำนวน	๖	จุด
๒. โคมไฟฟ้าชนิดฟลูออเรสเซนต์ ขนาด ๒x๓๖ วัตต์	จำนวน	๗	จุด
๓. โคมไฟฟ้าชนิด LED T๘ ขนาด ๑x๑๘ วัตต์	จำนวน	๑๙	จุด
๔. โคมไฟฟ้าชนิด LED T๘ ขนาด ๑x๙ วัตต์	จำนวน	๒	จุด
๕. โคมไฟฟ้าชนิดหลอดแสงจันทร์ ขนาด ๗๐ วัตต์	จำนวน	-	จุด
๖. โคมไฟฟ้าชนิด LED ขนาด ๓๐ วัตต์	จำนวน	-	จุด

ตำบลบ้านดู่

บ้านสันข้างหิน
หมู่ที่ 7

บ้านท่าพระยา

บ้านสันข้างหิน

บ้านบ่อแก้ว
หมู่ที่ 5

บ้านสันป่าดู่
หมู่ที่ 6



สัญลักษณ์

- ทางหลวงแผ่นดิน
- ถนนลูกรังพื้นถนนอ่อน
- ถนนเดิมขยาย
- ถนนเดิมปรับปรุง
- ถนนโครงการ
- ละพาน
- ละพานไม้
- แม่น้ำ คลอง ห้วย
- หนอง บึง
- ท่อลอดเหลี่ยม , กลม
- เขตหมู่บ้าน
- รั้ว
- ที่ตั้งโครงการ

ระยะทางถนนภายในหมู่บ้าน


(ก) - (ข)	ระยะทาง	110	เมตร
(ข) - (ค)	ระยะทาง	75	เมตร
(ก) - (ค)	ระยะทาง	200	เมตร
(ข) - (ง)	ระยะทาง	130	เมตร
(ค) - (ง)	ระยะทาง	152	เมตร

ฝั่งหมู่บ้าน บ้านสันข้างหิน หมู่ที่ 7

ตำบลดู่
อำเภอเมืองพะเยา จังหวัดพะเยา

แสดง โครงการพัฒนาหมู่บ้าน

สำนักงานส่งเสริมจังหวัดพะเยา
กรมการผังเมือง กระทรวงมหาดไทย



จุดติดตั้งไฟฟ้าสาธารณะ

องค์การบริหารส่วนตำบลแม่ใส

หมู่ที่ ๘ บ้านหัวขัว อำเภอเมืองพะเยา จังหวัดพะเยา

๑. โคมไฟฟ้าชนิดฟลูออเรสเซนต์ ขนาด ๑x๓๖ วัตต์	จำนวน	๕	จุด
๒. โคมไฟฟ้าชนิดฟลูออเรสเซนต์ ขนาด ๒x๓๖ วัตต์	จำนวน	๕	จุด
๓. โคมไฟฟ้าชนิด LED T๘ ขนาด ๑x๑๘ วัตต์	จำนวน	๑๔	จุด
๔. โคมไฟฟ้าชนิด LED T๘ ขนาด ๑x๙ วัตต์	จำนวน	๑	จุด
๕. โคมไฟฟ้าชนิดหลอดแสงจันทร์ ขนาด ๗๐ วัตต์	จำนวน	๒	จุด
๖. โคมไฟฟ้าชนิด LED ขนาด ๓๐ วัตต์	จำนวน	-	จุด

จุดติดตั้งไฟฟ้าสาธารณะ

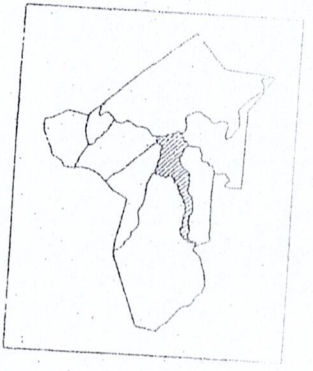
องค์การบริหารส่วนตำบลแม่ใส

หมู่ที่ ๙ บ้านแม่ใสเหนือ อำเภอเมืองพะเยา จังหวัดพะเยา

๑. โคมไฟฟ้าชนิดฟลูออเรสเซนต์ ขนาด ๑x๓๖ วัตต์	จำนวน	๘	จุด
๒. โคมไฟฟ้าชนิดฟลูออเรสเซนต์ ขนาด ๒x๓๖ วัตต์	จำนวน	-	จุด
๓. โคมไฟฟ้าชนิด LED T๘ ขนาด ๑x๑๘ วัตต์	จำนวน	๓๑	จุด
๔. โคมไฟฟ้าชนิด LED T๘ ขนาด ๑x๙ วัตต์	จำนวน	-	จุด
๕. โคมไฟฟ้าชนิดหลอดแสงจันทร์ ขนาด ๗๐ วัตต์	จำนวน	-	จุด
๖. โคมไฟฟ้าชนิด LED ขนาด ๓๐ วัตต์	จำนวน	-	จุด

รายชื่อทิวทัศน์ในหมู่บ้าน

๑-๑	ทิวทัศน์ ๑1	แนว	๑-๑	ทิวทัศน์ ๑1	แนว	๑-๑	ทิวทัศน์ ๑5	แนว
๑-๒	ทิวทัศน์ ๑7	แนว	๑-๒	ทิวทัศน์ ๑1	แนว	๑-๒	ทิวทัศน์ ๑๘	แนว
๑-๓	ทิวทัศน์ ๓3	แนว	๑-๓	ทิวทัศน์ ๓๗	แนว	๑-๓	ทิวทัศน์ ๑๒	แนว
๑-๔	ทิวทัศน์ ๓๗	แนว	๑-๔	ทิวทัศน์ ๓๗	แนว	๑-๔	ทิวทัศน์ ๑๔	แนว
๑-๕	ทิวทัศน์ ๓๗	แนว	๑-๕	ทิวทัศน์ ๓๗	แนว	๑-๕	ทิวทัศน์ ๑๕	แนว
๑-๖	ทิวทัศน์ ๓๗	แนว	๑-๖	ทิวทัศน์ ๓๗	แนว	๑-๖	ทิวทัศน์ ๑๖	แนว
๑-๗	ทิวทัศน์ ๓๗	แนว	๑-๗	ทิวทัศน์ ๓๗	แนว	๑-๗	ทิวทัศน์ ๑๗	แนว
๑-๘	ทิวทัศน์ ๓๗	แนว	๑-๘	ทิวทัศน์ ๓๗	แนว	๑-๘	ทิวทัศน์ ๑๘	แนว
๑-๙	ทิวทัศน์ ๓๗	แนว	๑-๙	ทิวทัศน์ ๓๗	แนว	๑-๙	ทิวทัศน์ ๑๙	แนว
๑-๑๐	ทิวทัศน์ ๓๗	แนว	๑-๑๐	ทิวทัศน์ ๓๗	แนว	๑-๑๐	ทิวทัศน์ ๒๐	แนว
๑-๑๑	ทิวทัศน์ ๓๗	แนว	๑-๑๑	ทิวทัศน์ ๓๗	แนว	๑-๑๑	ทิวทัศน์ ๒๑	แนว
๑-๑๒	ทิวทัศน์ ๓๗	แนว	๑-๑๒	ทิวทัศน์ ๓๗	แนว	๑-๑๒	ทิวทัศน์ ๒๒	แนว
๑-๑๓	ทิวทัศน์ ๓๗	แนว	๑-๑๓	ทิวทัศน์ ๓๗	แนว	๑-๑๓	ทิวทัศน์ ๒๓	แนว
๑-๑๔	ทิวทัศน์ ๓๗	แนว	๑-๑๔	ทิวทัศน์ ๓๗	แนว	๑-๑๔	ทิวทัศน์ ๒๔	แนว
๑-๑๕	ทิวทัศน์ ๓๗	แนว	๑-๑๕	ทิวทัศน์ ๓๗	แนว	๑-๑๕	ทิวทัศน์ ๒๕	แนว




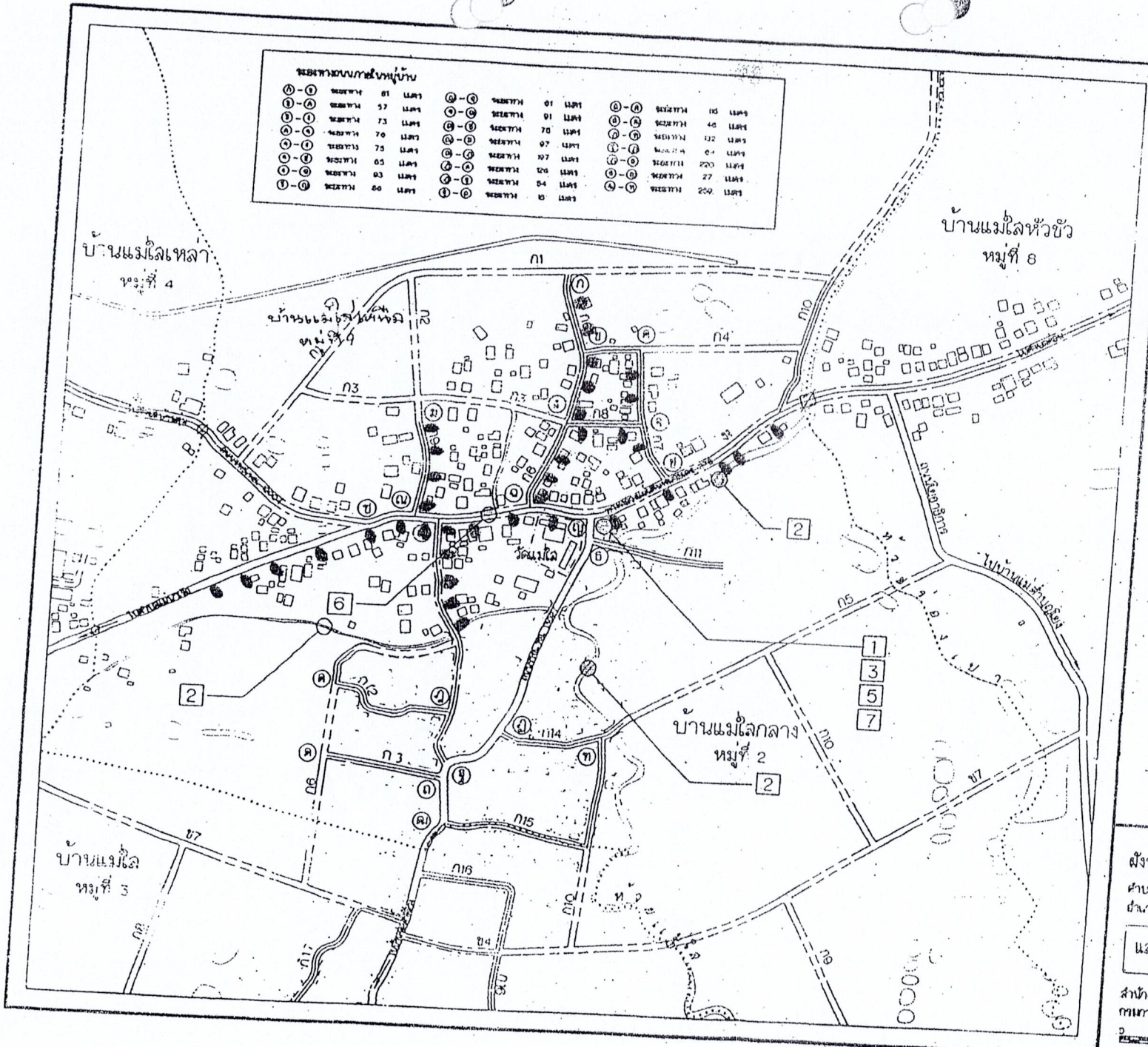
- สัญลักษณ์
- ==== ทางหลวง, ถนน
 - ถนนลูกรังถึงถนนอ่อน
 - ===== ถนนเดิมขยาย
 - ===== ถนนเดิมปรับปรุง
 - ถนนโครงการ
 - ระบาย
 - ระบายไม้
 - ระบายน้ำ คลอง ท่อ
 - หนอง บึง
 - ⊗ หนองคอกเหลี่ยม, กลม
 - เขตหมู่บ้าน
 - รั้ว
 - ที่ตั้งโครงการ

ผังหมู่บ้าน บ้านแม่ไผ่กลาง หมู่ที่ ๑
 ตำบลแม่ไผ่
 อำเภอเมืองพิจิตร จังหวัดพิจิตร

และผัง โครงการพัฒนาหมู่บ้าน

สำนักงานผังเมืองจังหวัดพิจิตร
 กรมการผังเมือง กระทรวงมหาดไทย

0 50 100 200 300 เมตร

บ้านแม่ไผ่เหล่า
หมู่ที่ 4

บ้านแม่ไผ่หัวขัว
หมู่ที่ 8

บ้านแม่ไผ่กลาง
หมู่ที่ 2

บ้านแม่ไผ่
หมู่ที่ 3

จุดติดตั้งไฟฟ้าสาธารณะ

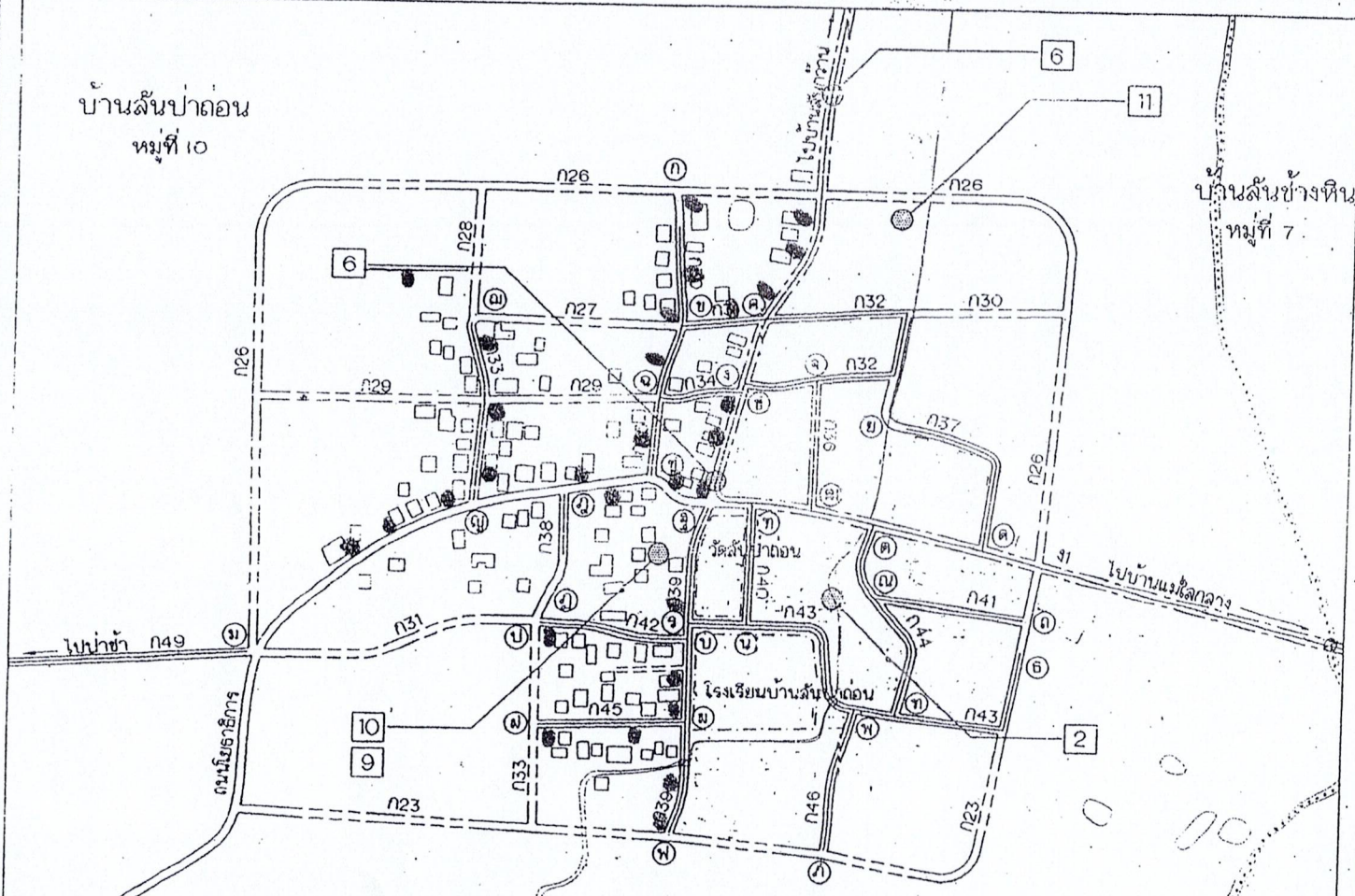
องค์การบริหารส่วนตำบลแม่ใส

หมู่ที่ ๑๐ บ้านสันป่าถ่อน อำเภอเมืองพะเยา จังหวัดพะเยา

๑. โคมไฟฟ้าชนิดฟลูออเรสเซนต์ ขนาด ๑x๓๖ วัตต์	จำนวน ๓	จุด
๒. โคมไฟฟ้าชนิดฟลูออเรสเซนต์ ขนาด ๒x๓๖ วัตต์	จำนวน -	จุด
๓. โคมไฟฟ้าชนิด LED T๘ ขนาด ๑x๑๘ วัตต์	จำนวน ๓๐	จุด
๔. โคมไฟฟ้าชนิด LED T๘ ขนาด ๑x๙ วัตต์	จำนวน -	จุด
๕. โคมไฟฟ้าชนิดหลอดแสงจันทร์ ขนาด ๗๐ วัตต์	จำนวน -	จุด
๖. โคมไฟฟ้าชนิด LED ขนาด ๓๐ วัตต์	จำนวน -	จุด

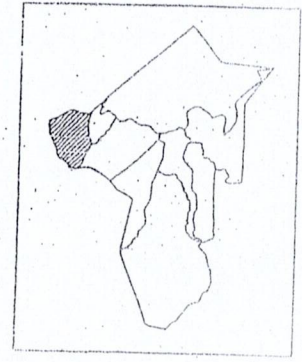
บ้านสันป่าตอน
หมู่ที่ 10

บ้านสันข้างหิน
หมู่ที่ 7



ระยะทางถนนภายในหมู่บ้าน

ระยะทาง 10 เมตร	ระยะทาง 102 เมตร	ระยะทาง 07 เมตร
ระยะทาง 06 เมตร	ระยะทาง 46 เมตร	ระยะทาง 110 เมตร
ระยะทาง 02 เมตร	ระยะทาง 136 เมตร	ระยะทาง 02 เมตร
ระยะทาง 224 เมตร	ระยะทาง 145 เมตร	ระยะทาง 134 เมตร
ระยะทาง 58 เมตร	ระยะทาง 72 เมตร	ระยะทาง 01 เมตร
ระยะทาง 50 เมตร	ระยะทาง 118 เมตร	ระยะทาง 118 เมตร
ระยะทาง 07 เมตร	ระยะทาง 207 เมตร	ระยะทาง 105 เมตร
ระยะทาง 02 เมตร	ระยะทาง 104 เมตร	ระยะทาง 151 เมตร
ระยะทาง 0 เมตร	ระยะทาง 45 เมตร	ระยะทาง 32 เมตร
ระยะทาง 00 เมตร	ระยะทาง 12 เมตร	ระยะทาง 112 เมตร
	ระยะทาง 110 เมตร	ระยะทาง 01 เมตร




- สัญลักษณ์
- ทางหลวง, ถนน
 - - - ถนนลูกรังที่ถนนอ่อน
 - ==== ถนนเดิมขยาย
 - ===== ถนนเดิมปรับปรุง
 - - - - - ถนนโครงการ
 - ||||| สะพาน
 - ||||| สะพานไม้
 - แม่น้ำ คลอง ทิว
 - ท้อง ปิง
 - ⊗ ท่อลอดเหลี่ยม, กลม
 - เขตหมู่บ้าน
 - - - - - รั้ว
 - ที่ตั้งโครงการ

ผังหมู่บ้าน สันป่าตอน หมู่ที่ 10

ตำบลแม่ไร่
อำเภอเมืองเวียงจันทน์

แสดง โครงการพัฒนาหมู่บ้าน

สำนักงานผังเมืองจังหวัดเวียงจันทน์
กรมการผังเมือง กระทรวงมหาดไทย



จุดติดตั้งไฟฟ้าสาธารณะ

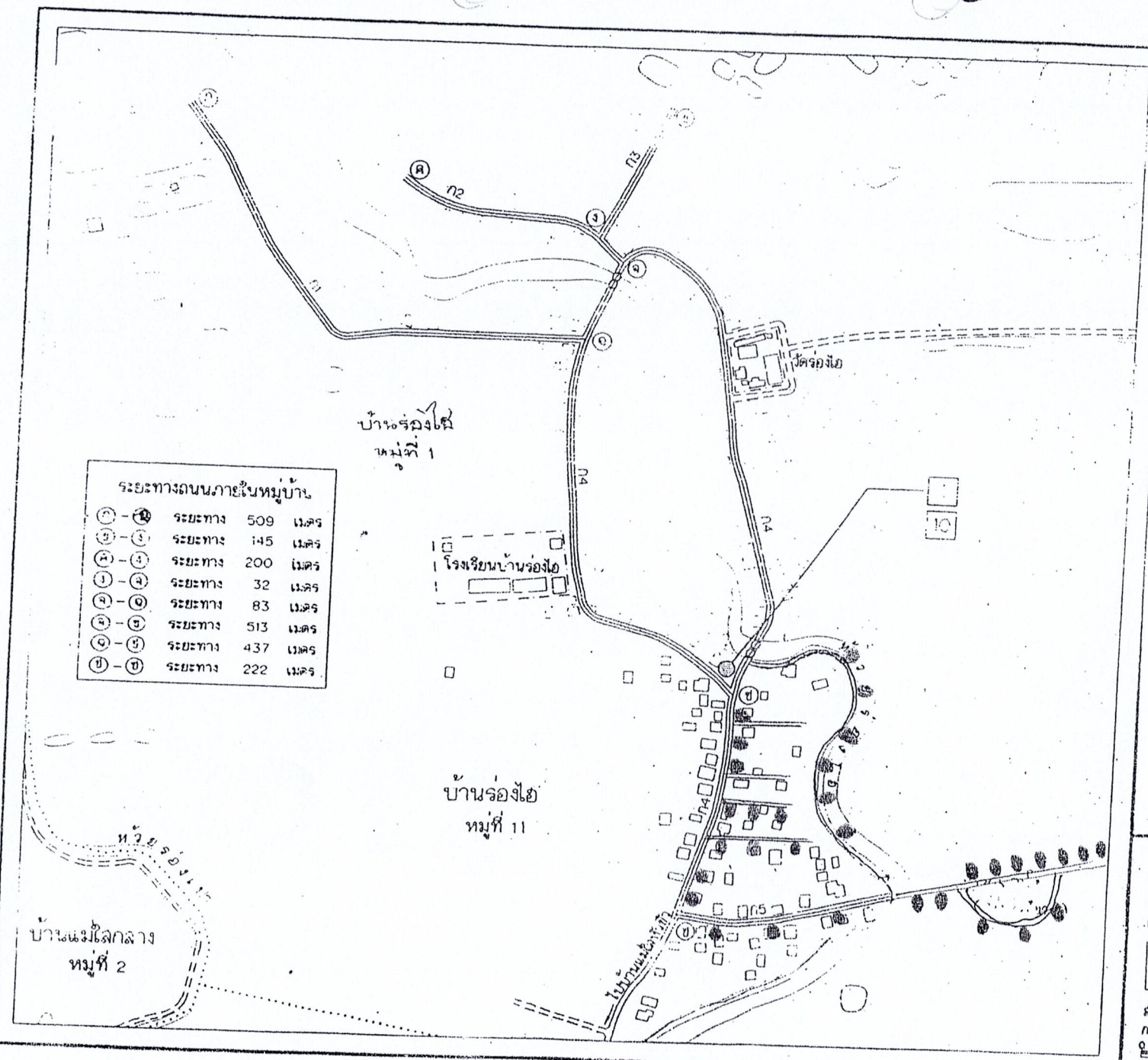
องค์การบริหารส่วนตำบลแม่ใส

หมู่ที่ ๑๑ บ้านร่องไฮ อำเภอเมืองพะเยา จังหวัดพะเยา

๑. โคมไฟฟ้าชนิดฟลูออเรสเซนต์ ขนาด ๑x๓๖ วัตต์	จำนวน	๙	จุด
๒. โคมไฟฟ้าชนิดฟลูออเรสเซนต์ ขนาด ๒x๓๖ วัตต์	จำนวน	-	จุด
๓. โคมไฟฟ้าชนิด LED T๘ ขนาด ๑x๑๘ วัตต์	จำนวน	๒๘	จุด
๔. โคมไฟฟ้าชนิด LED T๘ ขนาด ๑x๙ วัตต์	จำนวน	๖	จุด
๕. โคมไฟฟ้าชนิดหลอดแสงจันทร์ ขนาด ๗๐ วัตต์	จำนวน	-	จุด
๖. โคมไฟฟ้าชนิด LED ขนาด ๓๐ วัตต์	จำนวน	-	จุด

ระยะทางถนนภายในหมู่บ้าน

๑-๒	ระยะทาง	509	เมตร
๑-๓	ระยะทาง	145	เมตร
๓-๔	ระยะทาง	200	เมตร
๑-๕	ระยะทาง	32	เมตร
๑-๖	ระยะทาง	83	เมตร
๓-๗	ระยะทาง	513	เมตร
๑-๘	ระยะทาง	437	เมตร
๒-๘	ระยะทาง	222	เมตร



- ระยะทางวางระบายน้ำ
- วางระบายน้ำ คสล. มีฝาปิด +
 - คาดคอนกรีตวางระบายน้ำ +

- เครื่องหมายสัญลักษณ์
- ถนน
 - วางระบายน้ำแบบมีฝาปิด
 - คาดคอนกรีตวางระบายน้ำ

ผังหมู่บ้าน บ้านรุ่งเรือง หมู่ที่ 11
 ตำบลแควน้อย
 อำเภอเมืองพะเยา จังหวัดพะเยา

แลด-1 โครงการพัฒนาหมู่บ้าน

สำนักงานผังเมืองจังหวัดพะเยา
 กทม. ๖๖๖ ๖๖๖ ๖๖๖
 ๐ ๕๐ ๑๐๐ ๒๐๐ ๓๐๐
 1:1000

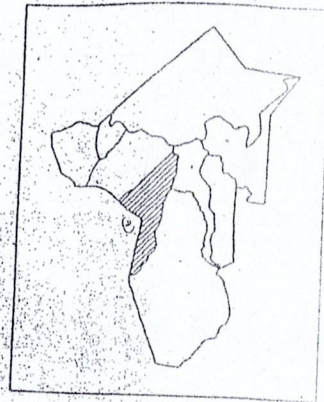


จุดติดตั้งไฟฟ้าสาธารณะ

องค์การบริหารส่วนตำบลแม่ใส

หมู่ที่ ๑๒ บ้านแม่ใสเหล่าใต้ อำเภอเมืองพะเยา จังหวัดพะเยา

๑. โคมไฟฟ้าชนิดฟลูออเรสเซนต์ ขนาด ๑x๓๖ วัตต์	จำนวน ๑๒	จุด
๒. โคมไฟฟ้าชนิดฟลูออเรสเซนต์ ขนาด ๒x๓๖ วัตต์	จำนวน -	จุด
๓. โคมไฟฟ้าชนิด LED T๘ ขนาด ๑x๑๘ วัตต์	จำนวน ๒๐	จุด
๔. โคมไฟฟ้าชนิด LED T๘ ขนาด ๑x๙ วัตต์	จำนวน ๒	จุด
๕. โคมไฟฟ้าชนิดหลอดแสงจันทร์ ขนาด ๗๐ วัตต์	จำนวน -	จุด
๖. โคมไฟฟ้าชนิด LED ขนาด ๓๐ วัตต์	จำนวน -	จุด



สัญลักษณ์

- ทางหลวง, ถนน
- ถนนลูกรัง พื้นถนนอ่อน
- ถนนเดิมขยาย
- ถนนเดิมปรับปรุง
- ถนนโครงการ
- ฝาย
- ฝายไม้
- แม่น้ำ คลอง ห้วย
- ท้อง ปิง
- ท่อลอดเหลี่ยม, กลบ
- เขตหมู่บ้าน
- รั้ว
- ที่ตั้งโครงการ

ระยะทางถนนภายในหมู่บ้าน

๑-๒	ระยะทาง	102 เมตร	๑-๑๑	ระยะทาง	๑4 เมตร
๒-๓	ระยะทาง	219 เมตร	๑-๑๒	ระยะทาง	176 เมตร
๓-๔	ระยะทาง	37 เมตร	๑-๑๓	ระยะทาง	101 เมตร
๔-๕	ระยะทาง	203 เมตร	๑-๑๔	ระยะทาง	179 เมตร
๕-๖	ระยะทาง	40 เมตร	๑-๑๕	ระยะทาง	132 เมตร
๖-๗	ระยะทาง	139 เมตร	๑-๑๖	ระยะทาง	๑5 เมตร
๗-๘	ระยะทาง	๑5 เมตร	๑-๑๗	ระยะทาง	130 เมตร
๘-๙	ระยะทาง	200 เมตร	๑-๑๘	ระยะทาง	104 เมตร
๙-๑๐	ระยะทาง	179 เมตร	๑-๑๙	ระยะทาง	73 เมตร

ฝั่งหมู่บ้าน บ้านแม่ไล่เหล้า หมู่ที่ 4
ตำบลแม่ไล่
อำเภอเมืองพะเยา จังหวัดพะเยา

ผดุง โครงการพัฒนาตำบล